

Track: 12btt-realdelajara-sevilla.gpx

Las velocidades de este track son típicas de = Track dibujado (DRW)

Fiabilidad del IBP index= A

**IBP = ? DRW**

Distancia total	83.74 Km
Distancia analizada	83.74 Km
Distancia lineal	64.45 Km

Desn. de subida acumulado	922.99 m
Desn. de bajada acumulado	1341.8 m
Altura máxima	506.6 m
Altura mínima	-31 m
Ratio de subida	5.45 %
Ratio de bajada	5.78 %
Desnivel positivo por	11.02 m
Desnivel negativo por	16.02 m

Tiempo total	0 h
Tiempo en movimiento	0 h
Tiempo parado	0 h

Velocidad media total	0 Km/h
Velocidad media en movimiento	0 Km/h
Velocidad máxima sostenida	0 Km/h

Filtro pendiente máxima	~30 %
Separación mínima analizada	~30 m
Número de puntos	8692 (cad. 9.63 m)
Puntos significativos	2219 (cad. 37.75 m / 25.53 %)
Puntos aberrantes	355 (4.08 % d. total)

Cambios dirección por	11.62
Cambios dirección > 5º por	5.22
Tramos rectos acumulados	33.153 Km
Tramos rectos por	395.9 m
Cambios de pendiente penalizables	12
Cambios de pendiente penalizables por	0.143

Encuentra las mejores rutas



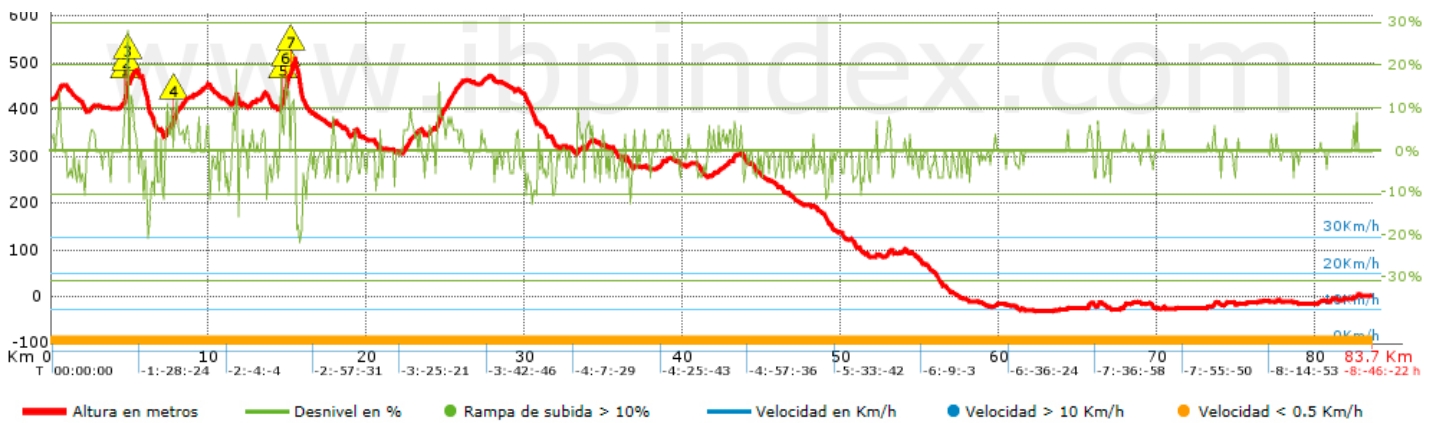
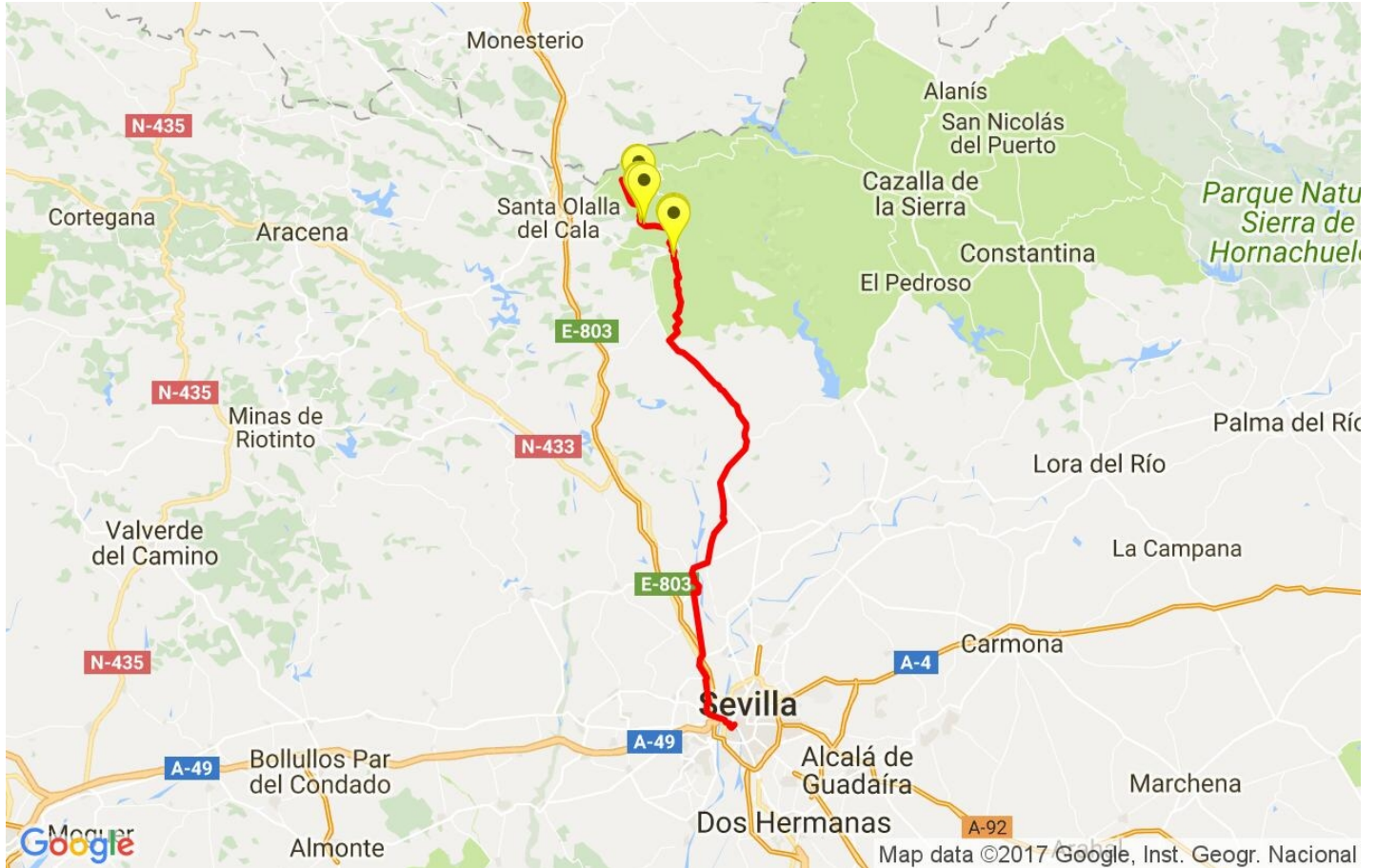
Resumen de desniveles	Subidas	Distancia en km	del total en %	Velocidad en	Tiempo h:m:s
	Entre el 15 y el 30%	0.569	0.68	0	0:00:00
	Entre el 10 y el 15%	0.79	0.94	0	0:00:00
	Entre el 5 y el 10%	6.857	8.19	0	0:00:00
	Entre el 1 y el 5%	8.713	10.41	0	0:00:00
	<b>Total :</b>	<b>16.929</b>	<b>20.22</b>	<b>0</b>	<b>0:00:00</b>
	<b>Llano</b>				
	Desniveles del 1%	43.58	52.04	0	0:00:00
	<b>Bajadas</b>				
	Entre el 1 y el 5%	10.326	12.33	0	0:00:00
	Entre el 5 y el 10%	10.816	12.92	0	0:00:00
Entre el 10 y el 15%	1.276	1.52	0	0:00:00	
Entre el 15 y el 30%	0.813	0.97	0	0:00:00	
<b>Total :</b>	<b>23.231</b>	<b>27.74</b>	<b>0</b>	<b>0:00:00</b>	
<b>Total track :</b>	<b>83.74</b>	<b>100 %</b>	<b>0</b>	<b>0</b>	

Track: 12btt-realdelajara-sevilla.gpx




Las velocidades de este track son típicas de = Track dibujado (DRW)

Fiabilidad del IBP index= A

**IBP = ? DRW**



**Repechos > 10%**

Repecho	Punto kilométrico	Pendiente media	Distancia
	4.717	21 %	100 m
	4.817	28 %	31 m
	4.848	27 %	31 m
	7.755	11 %	159 m
	14.678	13 %	168 m
	14.846	15 %	155 m
	15.176	13 %	185 m

**Parámetros a gran altura, datos por encima de**

Altura	Distancia m	% del total	Tiempo en movimiento	Velocidad	Tiempo parado	Tiempo total	Velocidad
	Total : 0 Km	--- %	--- h	--- Km/h	--- h	--- h	--- Km/h

**Paradas**

Distancia	Tiempo parado	Altura	Tiempo desde la salida	Tiempo desde parada anterior	Distancia a parada anterior
	Total : 0:00:00 h				