

Track: 07btt-bejar-plasencia.gpx

Las velocidades de este track son típicas de = Track dibujado (DRW)

Fiabilidad del IBP index= A

IBP = ? DRW

Distancia total	78.4 Km
Distancia analizada	78.4 Km
Distancia lineal	48.08 Km

Filtro pendiente máxima	~30 %
Separación mínima analizada	~30 m
Número de puntos	8085 (cad. 9.7 m)
Puntos significativos	2089 (cad. 37.55 m / 25.84 %)
Puntos aberrantes	225 (2.78 % d. total)

Desn. de subida acumulado	687.32 m
Desn. de bajada acumulado	1250 m
Altura máxima	928 m
Altura mínima	272.4 m
Ratio de subida	4.66 %
Ratio de bajada	5.33 %
Desnivel positivo por	8.77 m
Desnivel negativo por	15.94 m

Cambios dirección por	12.28
Cambios dirección > 5º por	6.21
Tramos rectos acumulados	27.298 Km
Tramos rectos por	348.19 m
Cambios de pendiente penalizables	9
Cambios de pendiente penalizables por	0.115

Tiempo total	0 h
Tiempo en movimiento	0 h
Tiempo parado	0 h

Velocidad media total	0 Km/h
Velocidad media en movimiento	0 Km/h
Velocidad máxima sostenida	0 Km/h

Encuentra las mejores rutas

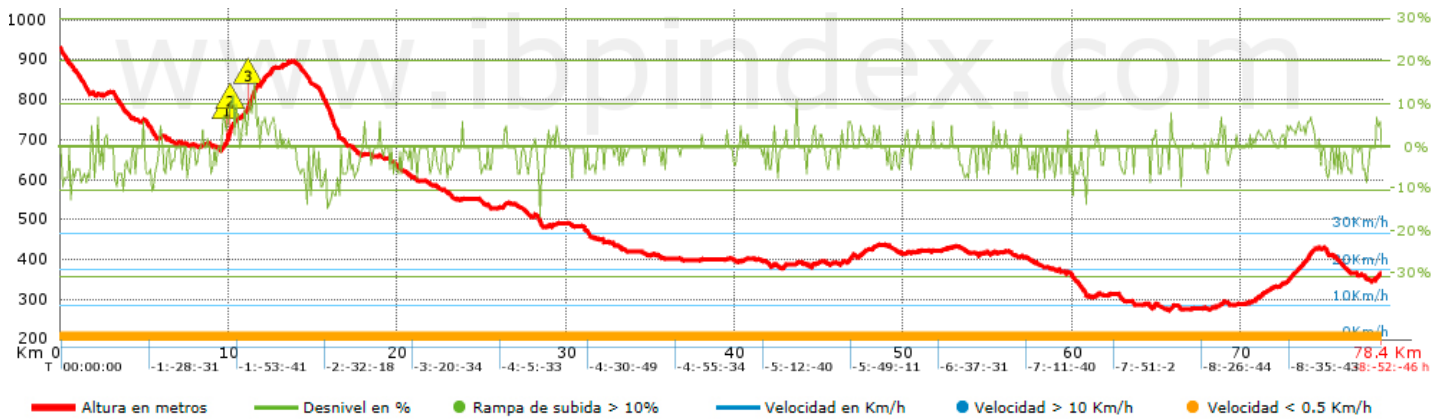
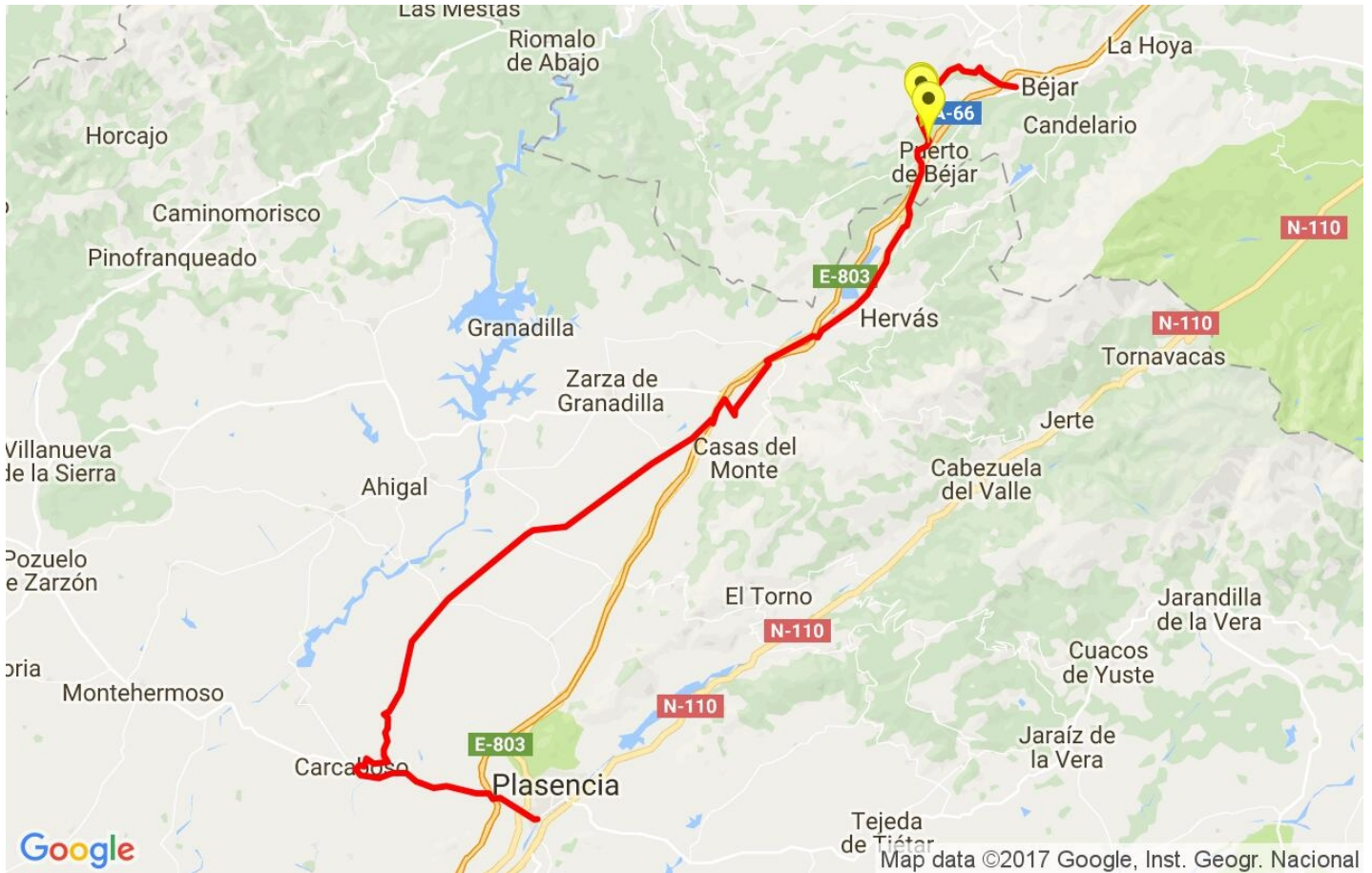


Resumen de desniveles	Subidas	Distancia en km	del total en %	Velocidad en	Tiempo h:m:s	
	Entre el 15 y el 30%	0.164	0.21	0	0:00:00	
	Entre el 10 y el 15%	0.507	0.65	0	0:00:00	
	Entre el 5 y el 10%	4.757	6.07	0	0:00:00	
	Entre el 1 y el 5%	9.335	11.91	0	0:00:00	
	Total :	14.763	18.83	0	0:00:00	
	Llano					
	Desniveles del 1%	40.202	51.28	0	0:00:00	
	Bajadas					
	Entre el 1 y el 5%	10.296	13.13	0	0:00:00	
	Entre el 5 y el 10%	11.78	15.03	0	0:00:00	
Entre el 10 y el 15%	1.303	1.66	0	0:00:00		
Entre el 15 y el 30%	0.059	0.08	0	0:00:00		
Total :	23.438	29.89	0	0:00:00		
Total track :	78.4	100 %	0	0		



Track: 07btt-bejar-plasencia.gpx

Las velocidades de este track son típicas de = Track dibujado (DRW)

Fiabilidad del IBP index= A

IBP = ? DRW


Repechos > 10%

Repecho	Punto kilométrico	Pendiente media	Distancia
 1	9.898	13 %	174 m
 2	10.072	17 %	34 m
 3	11.191	11 %	230 m

Parámetros a gran altura, datos por encima de

Altura	Distancia m	% del total	Tiempo en movimiento	Velocidad	Tiempo parado	Tiempo total	Velocidad
	Total : 0 Km	--- %	--- h	--- Km/h	--- h	--- h	--- Km/h

Paradas

Distancia	Tiempo parado	Altura	Tiempo desde la salida	Tiempo desde parada anterior	Distancia a parada anterior
	Total : 0:00:00 h				