

Track: 05-btt-zamora-san-pedro-rozados.gpx

Las velocidades de este track son típicas de = Track dibujado (DRW)

Fiabilidad del IBP index= A

IBP = ? DRW

| | |
|---------------------|----------|
| Distancia total | 92.18 Km |
| Distancia analizada | 92.18 Km |
| Distancia lineal | 79.41 Km |

| | |
|---------------------------|----------|
| Desn. de subida acumulado | 970.89 m |
| Desn. de bajada acumulado | 654.8 m |
| Altura máxima | 977.2 m |
| Altura mínima | 618.6 m |
| Ratio de subida | 4 % |
| Ratio de bajada | 4.86 % |
| Desnivel positivo por | 10.53 m |
| Desnivel negativo por | 7.1 m |

| | |
|----------------------|-----|
| Tiempo total | 0 h |
| Tiempo en movimiento | 0 h |
| Tiempo parado | 0 h |

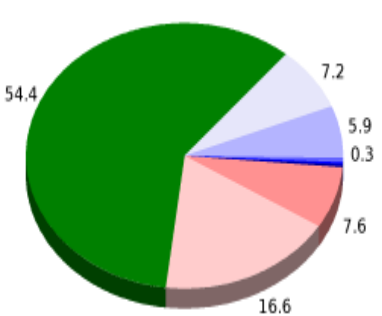
| | |
|-------------------------------|--------|
| Velocidad media total | 0 Km/h |
| Velocidad media en movimiento | 0 Km/h |
| Velocidad máxima sostenida | 0 Km/h |

| | |
|-----------------------------|-------------------------------|
| Filtro pendiente máxima | ~30 % |
| Separación mínima analizada | ~30 m |
| Número de puntos | 7625 (cad. 12.09 m) |
| Puntos significativos | 2396 (cad. 38.49 m / 31.42 %) |
| Puntos aberrantes | 36 (0.47 % d. total) |

| | |
|---------------------------------------|-----------|
| Cambios dirección por | 11.22 |
| Cambios dirección > 5º por | 3.69 |
| Tramos rectos acumulados | 46.842 Km |
| Tramos rectos por | 508.16 m |
| Cambios de pendiente penalizables | 4 |
| Cambios de pendiente penalizables por | 0.043 |

Encuentra las mejores rutas

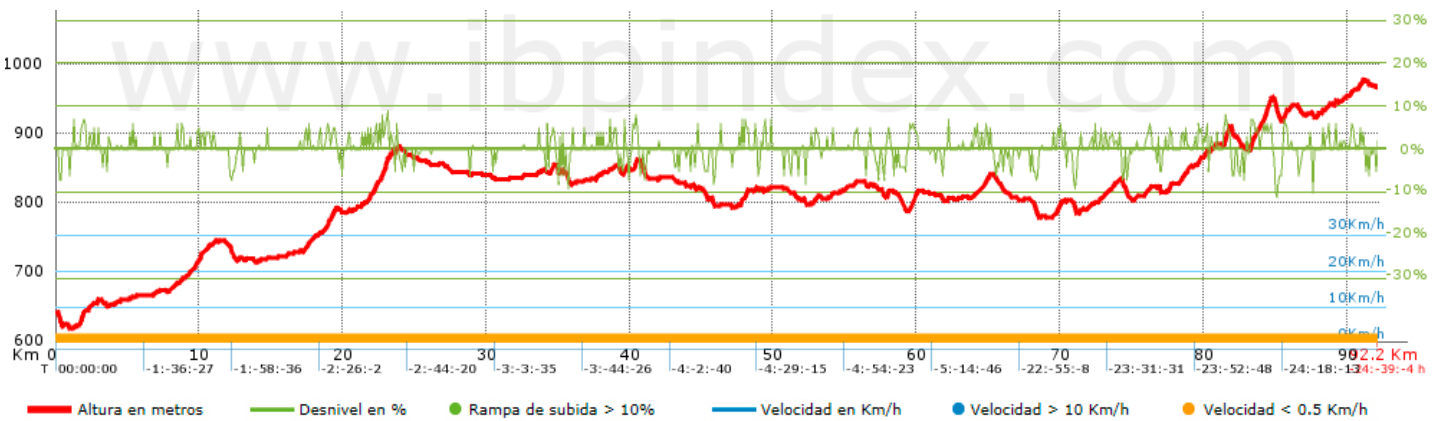
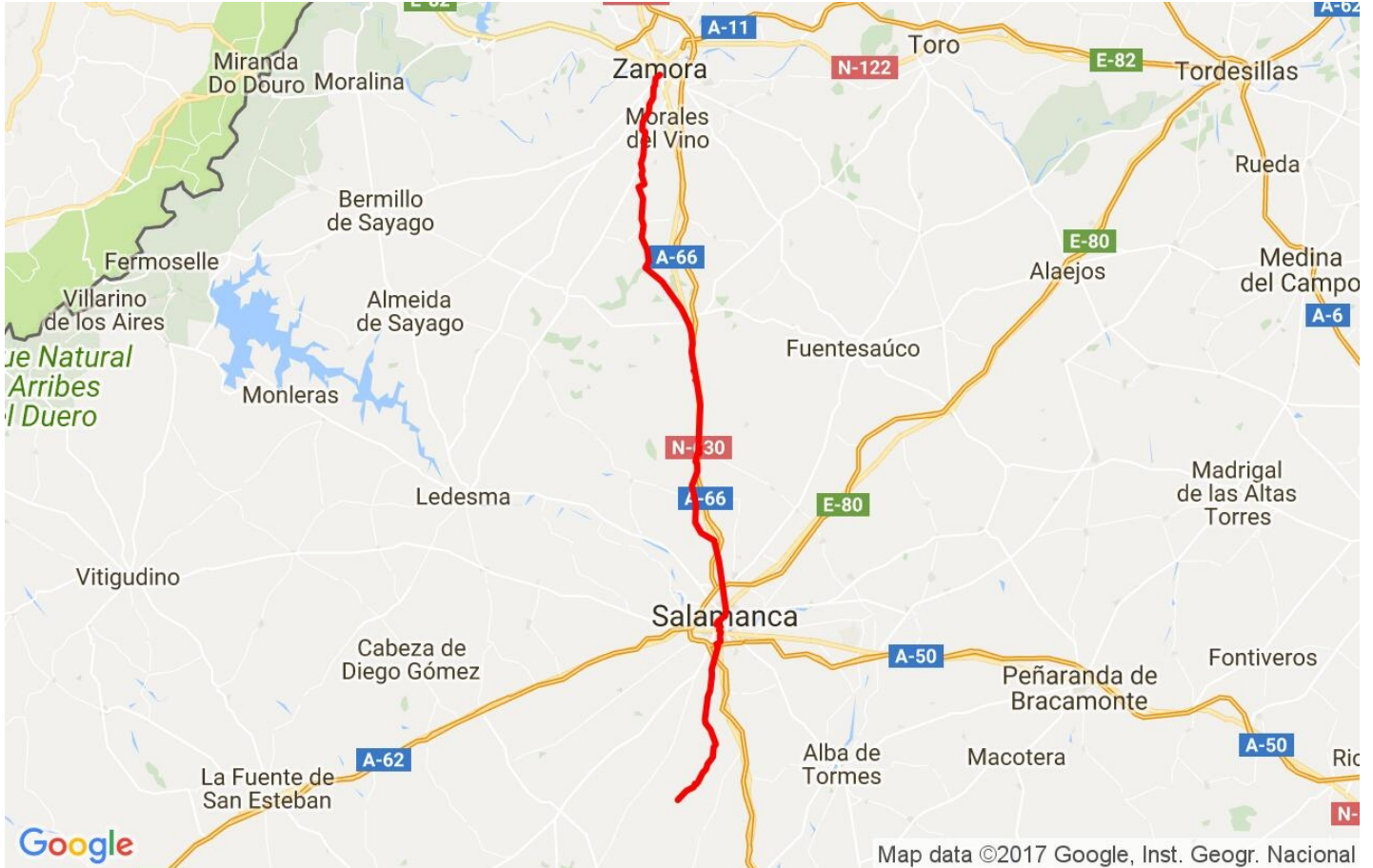


| Resumen de desniveles | Subidas | Distancia en km | del total en % | Velocidad en | Tiempo h:m:s |
|---|----------------------|-----------------|----------------|----------------|----------------|
|  | Entre el 15 y el 30% | 0 | 0 | 0 | 0:00:00 |
| | Entre el 10 y el 15% | 0.034 | 0.04 | 0 | 0:00:00 |
| | Entre el 5 y el 10% | 7.617 | 8.26 | 0 | 0:00:00 |
| | Entre el 1 y el 5% | 16.618 | 18.03 | 0 | 0:00:00 |
| | Total : | 24.268 | 26.33 | 0 | 0:00:00 |
| | Llano | | | | |
| | Desniveles del 1% | 54.442 | 59.06 | 0 | 0:00:00 |
| | Bajadas | | | | |
| | Entre el 1 y el 5% | 7.227 | 7.84 | 0 | 0:00:00 |
| | Entre el 5 y el 10% | 5.9 | 6.4 | 0 | 0:00:00 |
| Entre el 10 y el 15% | 0.344 | 0.37 | 0 | 0:00:00 | |
| Entre el 15 y el 30% | 0 | 0 | 0 | 0:00:00 | |
| Total : | 13.471 | 14.61 | 0 | 0:00:00 | |
| Total track : | 92.18 | 100 % | 0 | 0 | |

Track: 05-btt-zamora-san-pedro-rozados.gpx

Las velocidades de este track son típicas de = Track dibujado (DRW)

Fiabilidad del IBP index= A

IBP = ? DRW


Parámetros a gran altura, datos por encima de

| Altura | Distancia m | % del total | Tiempo en movimiento | Velocidad | Tiempo parado | Tiempo total | Velocidad |
|--------|--------------|-------------|----------------------|-----------|---------------|--------------|-----------|
| | Total : 0 Km | --- % | --- h | --- Km/h | --- h | --- h | --- Km/h |

Paradas

| Distancia | Tiempo parado | Altura | Tiempo desde la salida | Tiempo desde parada anterior | Distancia a parada anterior |
|-----------|-------------------|--------|------------------------|------------------------------|-----------------------------|
| | Total : 0:00:00 h | | | | |