

Track: 08road-plasencia-casardecaceres.gpx

Las velocidades de este track son típicas de = Track dibujado (DRW)

Fiabilidad del IBP index= D

**IBP = ? DRW**

Distancia total	72.17 Km
Distancia analizada	72.17 Km
Distancia lineal	59.13 Km

Desn. de subida acumulado	642.92 m
Desn. de bajada acumulado	628.52 m
Altura máxima	489.78 m
Altura mínima	226.53 m
Ratio de subida	2.45 %
Ratio de bajada	2.85 %
Desnivel positivo por	8.91 m
Desnivel negativo por	8.71 m

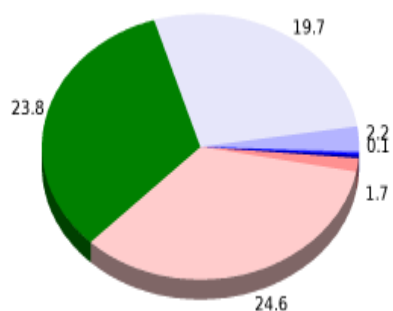
Tiempo total	0 h
Tiempo en movimiento	0 h
Tiempo parado	0 h

Velocidad media total	0 Km/h
Velocidad media en movimiento	0 Km/h
Velocidad máxima sostenida	0 Km/h

Filtro pendiente máxima	~30 %
Separación mínima analizada	~30 m
Número de puntos	1541 (cad. 46.83 m)
Puntos significativos	877 (cad. 82.39 m / 56.91 %)
Puntos aberrantes	2 (0.13 % d. total)

Cambios dirección por	3.96
Cambios dirección > 5° por	1.75
Tramos rectos acumulados	39.583 Km
Tramos rectos por	548.47 m
Cambios de pendiente penalizables	7
Cambios de pendiente penalizables por	0.097

Encuentra las mejores rutas

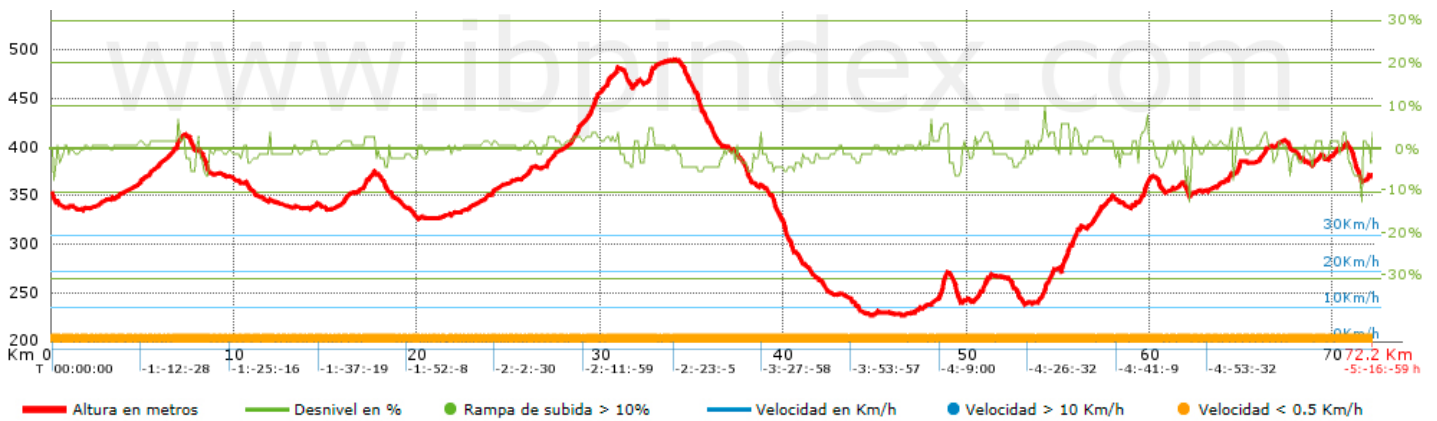
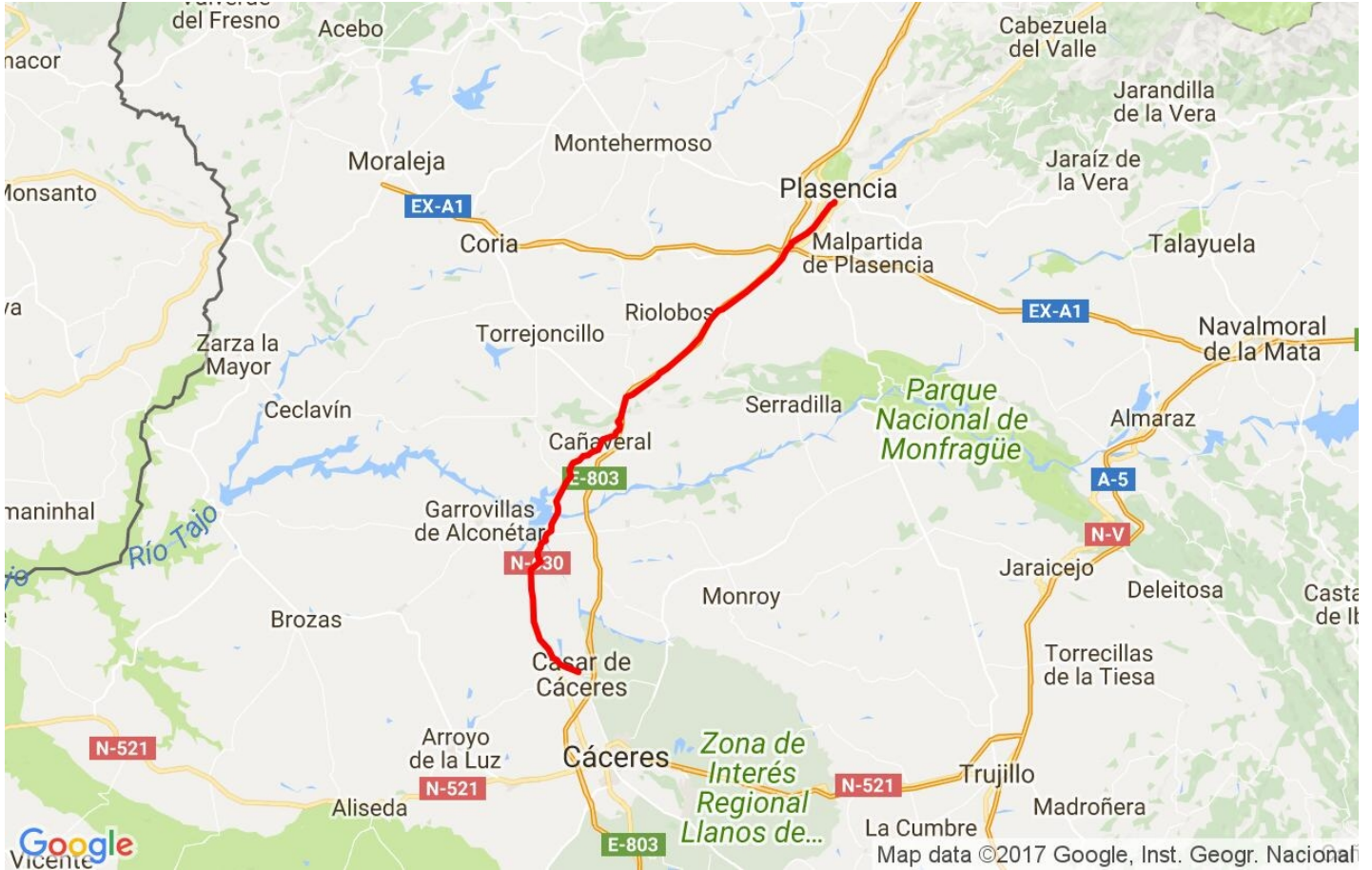

**Resumen de desniveles**


	Subidas	Distancia en km	del total en %	Velocidad en	Tiempo h:m:s
	Entre el 15 y el 30%	0	0	0	0:00:00
	Entre el 10 y el 15%	0.035	0.05	0	0:00:00
	Entre el 5 y el 10%	1.663	2.3	0	0:00:00
	Entre el 1 y el 5%	24.577	34.05	0	0:00:00
	<b>Total :</b>	<b>26.274</b>	<b>36.41</b>	<b>0</b>	<b>0:00:00</b>
	<b>Llano</b>				
	Desniveles del 1%	23.829	33.02	0	0:00:00
	<b>Bajadas</b>				
	Entre el 1 y el 5%	19.718	27.32	0	0:00:00
	Entre el 5 y el 10%	2.246	3.11	0	0:00:00
	Entre el 10 y el 15%	0.103	0.14	0	0:00:00
	Entre el 15 y el 30%	0	0	0	0:00:00
	<b>Total :</b>	<b>22.067</b>	<b>30.58</b>	<b>0</b>	<b>0:00:00</b>
	<b>Total track :</b>	<b>72.17</b>	<b>100 %</b>	<b>0</b>	<b>0</b>

Track: 08road-plasencia-casardecaceres.gpx

Las velocidades de este track son típicas de = Track dibujado (DRW)

Fiabilidad del IBP index= D

**IBP = ? DRW**


**Parámetros a gran altura, datos por encima de**

Altura	Distancia m	% del total	Tiempo en movimiento	Velocidad	Tiempo parado	Tiempo total	Velocidad
	Total : 0 Km	--- %	--- h	--- Km/h	--- h	--- h	--- Km/h

**Paradas**

Distancia	Tiempo parado	Altura	Tiempo desde la salida	Tiempo desde parada anterior	Distancia a parada anterior
	Total : 0:00:00 h				