

Track: 02road-poladelena-leon.gpx

Las velocidades de este track son típicas de = Track dibujado (DRW)

Fiabilidad del IBP index= A

IBP = ? DRW

Distancia total	85.59 Km
Distancia analizada	85.59 Km
Distancia lineal	65.31 Km

Desn. de subida acumulado	1235.36 m
Desn. de bajada acumulado	730.63 m
Altura máxima	1382.99 m
Altura mínima	341.41 m
Ratio de subida	4.77 %
Ratio de bajada	2.5 %
Desnivel positivo por	14.43 m
Desnivel negativo por	8.54 m

Tiempo total	0 h
Tiempo en movimiento	0 h
Tiempo parado	0 h

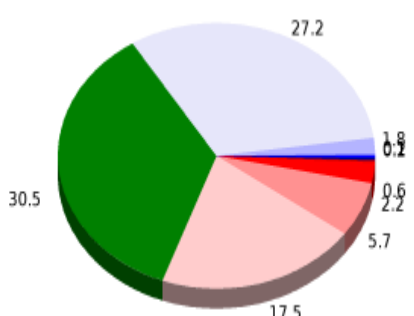
Velocidad media total	0 Km/h
Velocidad media en movimiento	0 Km/h
Velocidad máxima sostenida	0 Km/h

Filtro pendiente máxima	~30 %
Separación mínima analizada	~30 m
Número de puntos	2018 (cad. 42.41 m)
Puntos significativos	1092 (cad. 78.45 m / 54.11 %)
Puntos aberrantes	17 (0.84 % d. total)

Cambios dirección por	4.1
Cambios dirección > 5º por	2.98
Tramos rectos acumulados	24.553 Km
Tramos rectos por	286.87 m
Cambios de pendiente penalizables	7
Cambios de pendiente penalizables por	0.082

Encuentra las mejores rutas



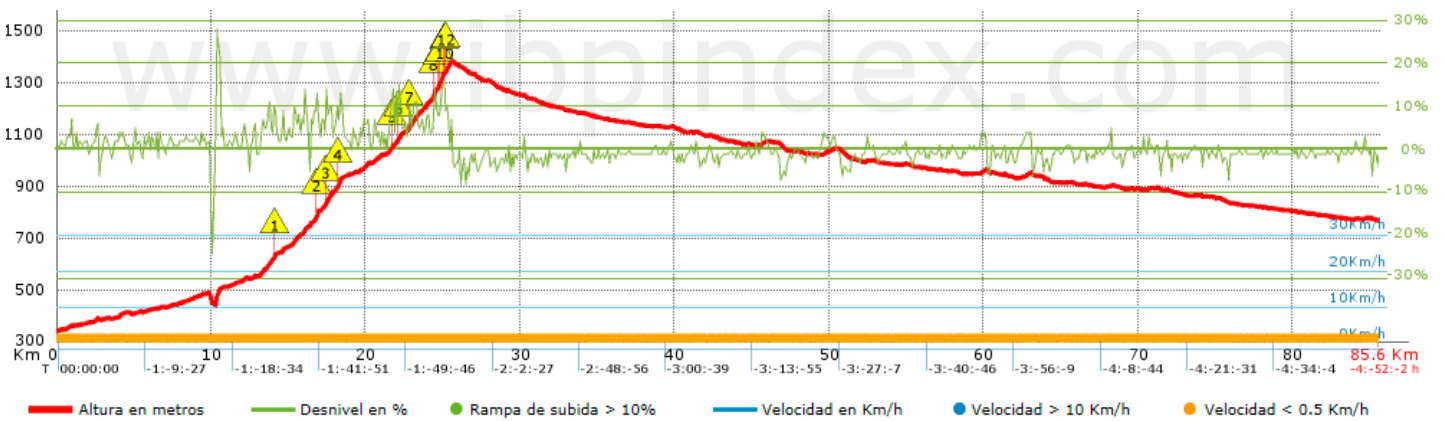
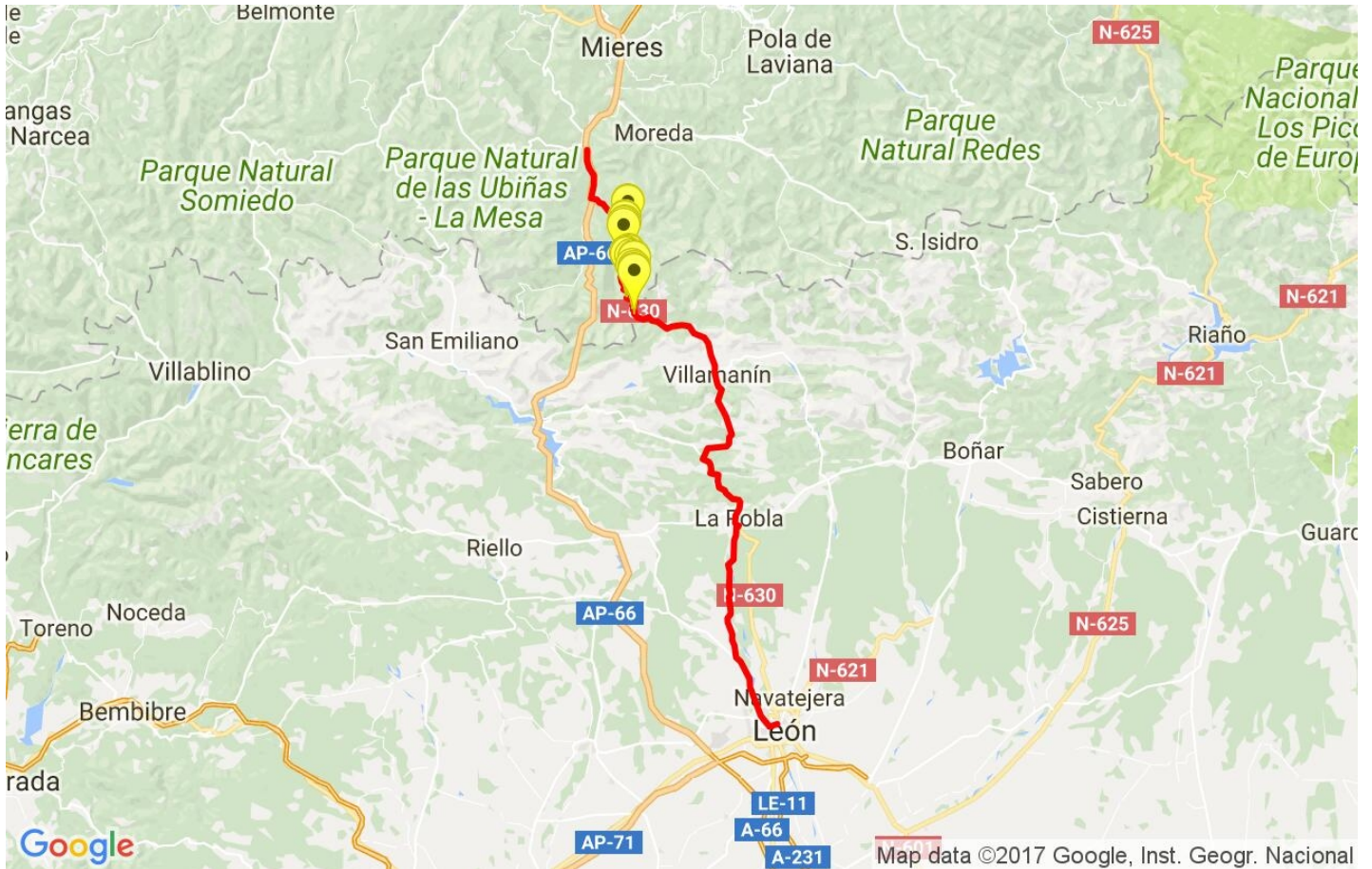
Resumen de desniveles	Subidas	Distancia en km	del total en %	Velocidad en	Tiempo h:m:s
	Entre el 15 y el 30%	0.579	0.68	0	0:00:00
	Entre el 10 y el 15%	2.192	2.56	0	0:00:00
	Entre el 5 y el 10%	5.67	6.62	0	0:00:00
	Entre el 1 y el 5%	17.483	20.43	0	0:00:00
	Total :	25.924	30.29	0	0:00:00
	Llano				
	Desniveles del 1%	30.467	35.6	0	0:00:00
	Bajadas				
	Entre el 1 y el 5%	27.202	31.78	0	0:00:00
	Entre el 5 y el 10%	1.755	2.05	0	0:00:00
Entre el 10 y el 15%	0.065	0.08	0	0:00:00	
Entre el 15 y el 30%	0.173	0.2	0	0:00:00	
Total :	29.194	34.11	0	0:00:00	
Total track :	85.59	100 %	0	0	

Track: 02road-poladelena-leon.gpx












Las velocidades de este track son típicas de = Track dibujado (DRW)

Fiabilidad del IBP index= A

IBP = ? DRW



Repechos > 10%

Repecho	Punto kilométrico	Pendiente media	Distancia
	14.036	12 %	109 m
	16.768	13 %	170 m
	17.411	12 %	166 m
	18.135	11 %	282 m
	21.637	12 %	146 m
	22.104	11 %	160 m
	22.761	12 %	120 m
	24.38	13 %	280 m
	24.66	11 %	100 m
	24.76	14 %	281 m
	25.165	13 %	144 m

Parámetros a gran altura, datos por encima de

Altura	Distancia m	% del total	Tiempo en movimiento	Velocidad	Tiempo parado	Tiempo total	Velocidad
	Total : 0 Km	--- %	--- h	--- Km/h	--- h	--- h	--- Km/h

Paradas

Distancia	Tiempo parado	Altura	Tiempo desde la salida	Tiempo desde parada anterior	Distancia a parada anterior
	Total : 0:00:00 h				